

DEPARTEMENT DES PYRENEES - ORIENTALES

COMMUNE DE :  
VINÇA

Propriétaire :

# Permis d'aménager Les jardins de Vinça

## PA4 - Plan de composition

REFERENCES CADASTRALES :  
Lieu-dit : CAMI DE JOCH  
Section : AE  
N : 10, 13 à 22, 27p, 44

ECHELLE : 1 / 500

 S.E.L.A.R.L. G.P.O.  
Florence COSTE  
Géomètre Expert D.P.L.G.


Dessiné le : 17 avril 2009  
Modifié le : 7 mars 2012  
19 avril 2012

Déf : 2026 pa dof.dwg

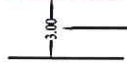
COORDONNES : SYSTEME LAMBERT 93 - CC43  
NIVELLEMENT : BATTACHE AU N.G.P.

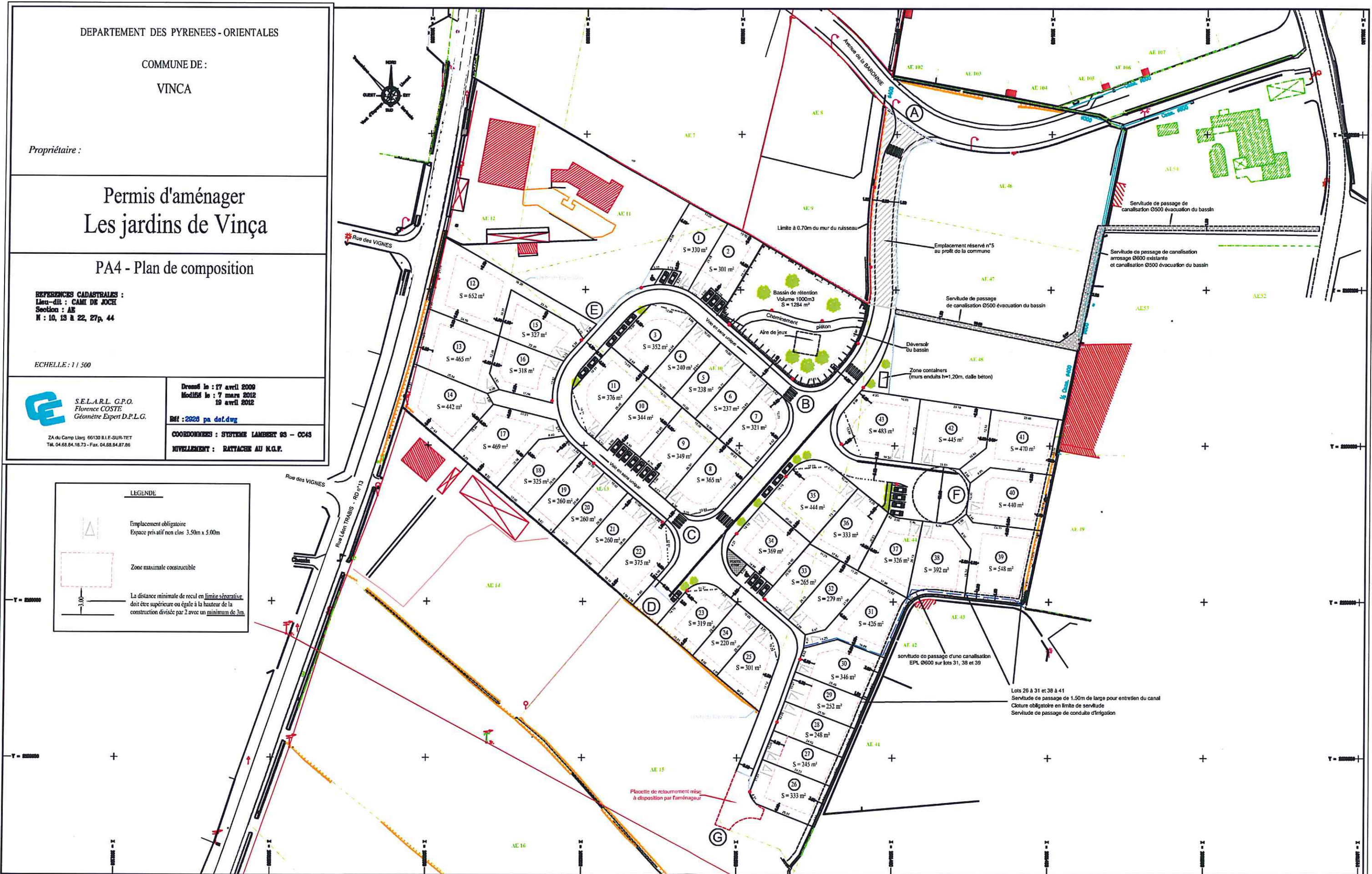
ZA du Camp Long 66130 R.I.E.-SUR-TEY  
Tél. 04.68.84.18.73 - Fax. 04.68.84.87.86

### LEGENDE

 Emplacement obligatoire  
Espace privatif non clos 3.50m x 5.00m

 Zone maximale constructible

 La distance minimale de recul en limite séparative doit être supérieure ou égale à la hauteur de la construction divisée par 2 avec un minimum de 3m.



Lots 26 à 31 et 38 à 41  
Servitude de passage de 1.50m de large pour entretien du canal  
Cloture obligatoire en limite de servitude  
Servitude de passage de conduite d'irrigation

Plaquette de retournement mise à disposition par l'aménageur